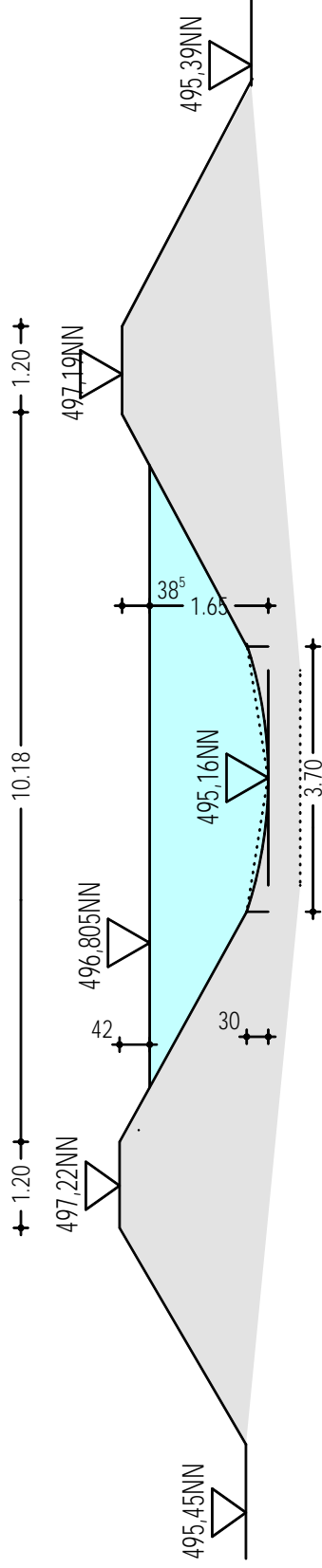
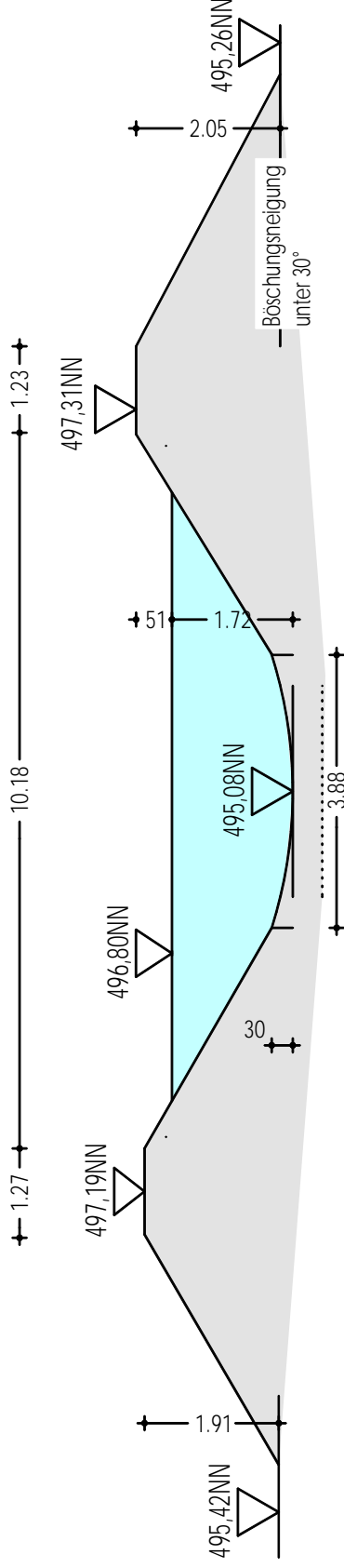


West

Ost

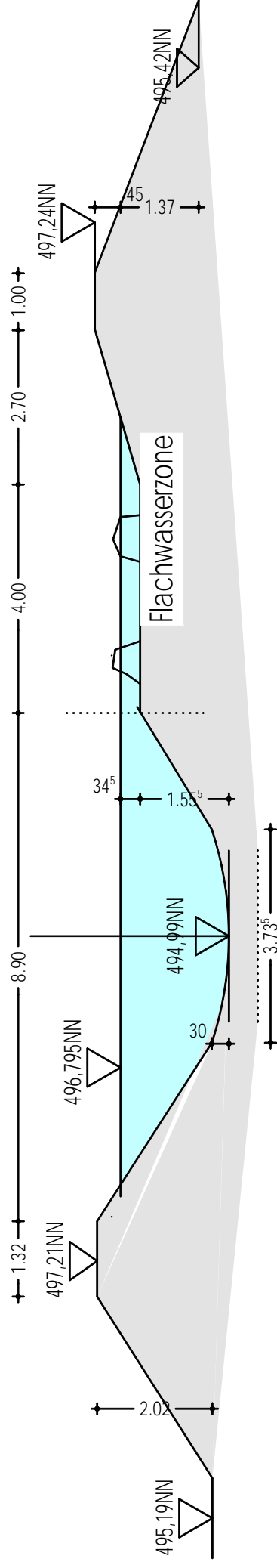


SCHNITT I AN ÖSTL. GRENZ-ZAUN



SCHNITT J AN WESTLICHER BAUMGRUPPE

WASSERKRAFTANLAGE TW3 SCHNITTE BLATT 6.3



SCHNITT K GEGEBÜER ÖSTL. WÄLDCHEN

PLAN ZUR WASSERRECHTLICHEN BEWILLIGUNG  
 MASSTAB 1:100, PLANFERTIGER J.SCHEBESTA  
 2.10.2020 HAUNSTETTEN NR. 3